新北市蘆洲區

人口結構分析

（資料期間：中華民國 110 年）

新北市蘆洲區公所

中華民國 111 年 8 月編印

凡　例

一、本書編印之目的，旨在報導本區人口結構有關之統計數據，俾提供釐訂施政計畫之參考。

二、本書所列資料來源，係根據本市民政局之資料加以整編而成，其資料來源均分別註明於各表之表下，以利查考。

三、本書所列統計數字，以民國 101 年至 110 年為主；內容包括本區人口分布、人口結構、人口成長等三大類

四、表內所列「年」係指全年動態數字（自 1 月 1 日至 12 月 31 日止），「年底」係指 12 月底靜態數字，有特殊情形者，則指「年度」。

五、本書各表所列度量衡單位，一律採用公制，以資劃一，方便比較，其有特殊情形者，均分別予以註明。

六、本書所用符號代表意義如下：「－」符號者表示無數值或數值無統計。「…」符號者表示數值尚未發布。「--」符號者表示無意義。「0」符號者表示數值不及半單位。

七、表中兩數值比較增減%時，如為「-」除以「-」、「-」除以「數值」、「數值」除以「-」，均以「--」無意義表示；括號( )內係為增減百(千)分點。

八、本書所載資料如有更新數字，均予修正，凡與前期數字不同時，概以本期數字為準。

九、本書荷蒙本區公所業務單位提供有關資料，始克編成，至感公誼，謹致謝忱，惟統計數字誤漏之處，在所難免，敬請不吝指正。

目　次

目　次 I

表目次 II

圖目次 II

壹、　前言 1

貳、　人口分布 2

一、　人口數 2

二、　人口密度 3

參、　人口結構 6

一、　性別結構 6

二、　年齡結構 7

三、　教育程度 9

四、　婚姻狀況 10

肆、　人口成長 11

一、　自然增加 11

二、　社會增加 12

伍、　結論 14

表 目 次

表一 本區 110 年 12 月底各里現住人口概況.....3

表二 本區近年人口性別結構概況.....6

表三 本區近年人口年齡結構.....8

表四 本區近年 15 歲以上人口教育程度.....9

表五 本區近年現住人口婚姻概況.....10

表六 本區近年人口自然增加概況.....11

表七 本區近年人口社會增加概況.....12

圖 目 次

圖一 新北市 110 年底各區人口數.....2

圖二 本區人口數.....5

圖三 本區人口密度.....5

圖四 本區 110 年底人口結構金字塔圖.....7

圖五 本區 110 年底人口婚姻狀況.....10

圖六 本區近年人口變化情形.....12

圖七 本區遷入、遷出情形變化圖.....13

壹、前言

人口統計資料是提供主政者擬定政策之基本資料，由數據分析可預測人口消長趨勢、分布及密集程度、年齡結構、教育程度、人口變遷等各方面資訊，以呈現該地區人口興衰發展趨勢，提供主政者瞭解該地區人力、物力之分布狀況，作為規劃財源、經濟發展、交通建設、興辦各項社會福利措施之重要參考。

本篇分析係根據戶籍登記資料統計，除對人口分布、密度及組成等靜態資料加以分析外，亦就人口遷移、教育程度、婚姻狀況、人口成長等動態資料進行探討，內容包含統計表，及簡要分析說明，各表資料以列舉全區資料為原則，所獲結果期能提供作為規劃本區施政及各項建設發展之參考。

貳、人口分布

一、　人口數

本區 110 年底總人口數為 20 萬 1,489 人(如圖一)，較 109 年底 20 萬 2,456 人減少 967 人，其中男性人口數為 9 萬 8,658 人，女性人口數為 10 萬 2,831 人(如表一)，占新北市總人口數 400 萬 8,113 人約 5.03%。

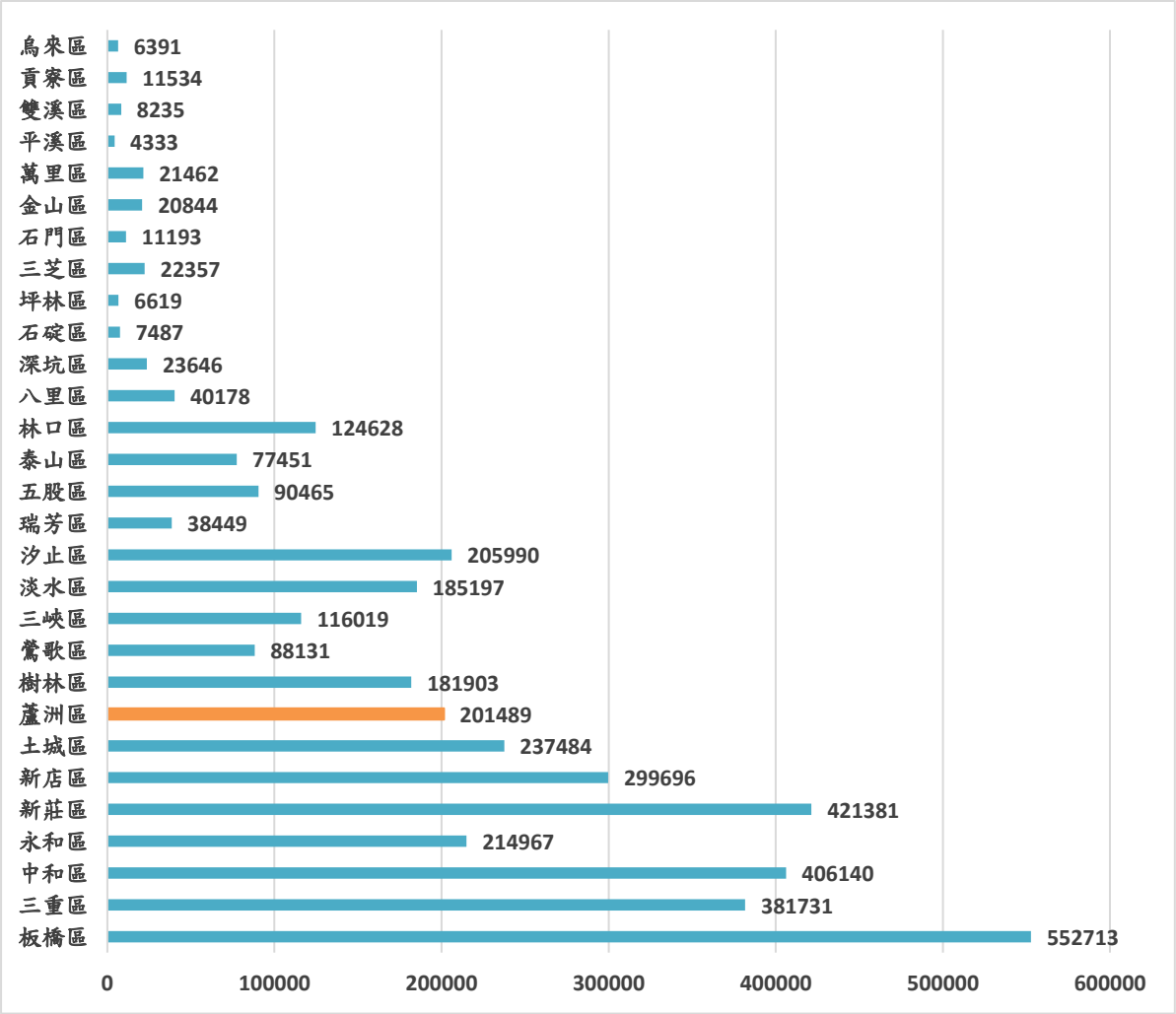

圖一 新北市 110 年底各區人口數

資料來源：新北市政府民政局

本區分為 38 里、727 鄰，總戶數為 7 萬 4,077(如表一)，其中里人口數最多者為正義里，人口數為 1 萬 5,526 人，其次為水湳里，人口數為 1 萬 869 人，再其次為水河里，人口數 9,789 人，人口數最少者為仁復里，僅有 2,213 人。

二、 人口密度

本區土地總面積為 7.44 平方公里(如表一)，人口密度為每平方公里 2 萬 7,099 人,其中人口密度以中路里每平方公里 10 萬 764 人,為本區人口最稠密的區域，而復興里因工廠林立，人口密度每平方公里 3,238 人，為本區人口最稀疏的區域。

表一 本區 110 年 12 月底各里現住人口概況

里別	面積（平方公里）	鄰數	戶數（戶）	人口數(人)				人口密度（人/平方公里）	戶量（人/戶）
				合計	男	女	性別比		
總計	**7.44**	**727**	**74,077**	**201,489**	**98,658**	**102,831**	**95.94**	**27,100**	**2.72**
九芎里	0.07	27	1,974	5,591	2,720	2,871	94.74	85,650	2.83
中原里	0.17	29	2,315	6,372	3,094	3,278	94.39	38,554	2.75
中華里	0.14	14	1,292	3,420	1,662	1,758	94.54	24,577	2.65
中路里	0.04	17	1,545	4,247	2,117	2,130	99.39	103,765	2.75
仁復里	0.06	11	870	2,213	1,087	1,126	96.54	37,364	2.54
仁愛里	0.07	19	1,872	5,387	2,634	2,753	95.68	72,244	2.88
仁義里	0.07	18	2,810	5,513	3,001	2,512	119.47	78,395	1.96
仁德里	0.07	20	2,019	5,721	2,837	2,884	98.37	85,963	2.83
水河里	0.94	18	3,480	9,789	4,805	4,984	96.41	10,376	2.81
水湳里	0.24	25	3,930	10,869	5,318	5,551	95.80	44,751	2.77
正義里	0.64	25	5,784	15,526	7,429	8,097	91.75	24,415	2.68
民和里	0.19	15	1,053	2,712	1,346	1,366	98.54	14,460	2.58

表一 本區 110 年 12 月底各里現住人口概況(續)

里別	面積(平方公里)	鄰數	戶數(戶)	人口數(人)				人口密度(人/平方公里)	戶量(人/戶)
				合計	男	女	性別比		
永安里	0.12	19	1,913	5,438	2,614	2,824	92.56	45,379	2.84
永康里	0.09	22	2,487	7,103	3,398	3,705	91.71	76,506	2.86
永德里	0.08	20	1,592	4,651	2,285	2,366	96.58	61,511	2.92
永樂里	0.13	27	2,254	6,614	3,295	3,319	99.28	51,133	2.93
玉清里	0.11	21	2,403	6,209	3,017	3,192	94.52	57,454	2.58
光明里	0.09	23	1,794	5,041	2,458	2,583	95.16	58,264	2.81
光華里	0.07	19	2,040	5,478	2,610	2,868	91.00	77,196	2.69
成功里	0.14	29	2,655	7,994	3,856	4,138	93.19	57,655	3.01
延平里	0.05	17	1,590	4,313	2,154	2,159	99.77	80,666	2.71
忠孝里	0.04	12	878	2,531	1,248	1,283	97.27	61,985	2.88
忠義里	0.08	14	1,242	3,398	1,648	1,750	94.17	44,282	2.74
長安里	0.09	19	1,827	5,348	2,654	2,694	98.52	62,321	2.93
信義里	0.05	27	1,474	4,196	2,094	2,102	99.62	76,498	2.85
保佑里	0.15	18	1,435	3,907	1,937	1,970	98.32	26,710	2.72
保和里	0.18	15	1,003	2,666	1,308	1,358	96.32	15,124	2.66
保新里	0.72	12	1,577	4,104	2,005	2,099	95.52	5,723	2.60
南港里	0.17	20	2,093	6,266	3,058	3,208	95.32	36,727	2.99
恆德里	0.17	21	2,606	6,342	3,018	3,324	90.79	37,726	2.43
得仁里	0.29	15	1,165	3,107	1,519	1,588	95.65	10,601	2.67
得勝里	0.09	21	1,324	3,405	1,663	1,742	95.46	38,175	2.57
復興里	1.13	13	1,317	3,657	1,822	1,835	99.29	3,238	2.78
溪墘里	0.17	15	1,236	3,258	1,572	1,686	93.24	19,154	2.64
福安里	0.06	11	1,204	3,332	1,645	1,687	97.51	52,999	2.77
樓厝里	0.31	24	2,666	6,836	3,308	3,528	93.76	22,165	2.56
樹德里	0.06	14	1,260	3,275	1,649	1,626	101.41	59,301	2.60
鷺江里	0.13	21	2,098	5,660	2,773	2,887	96.05	44,026	2.70

資料來源:新北市政府民政局

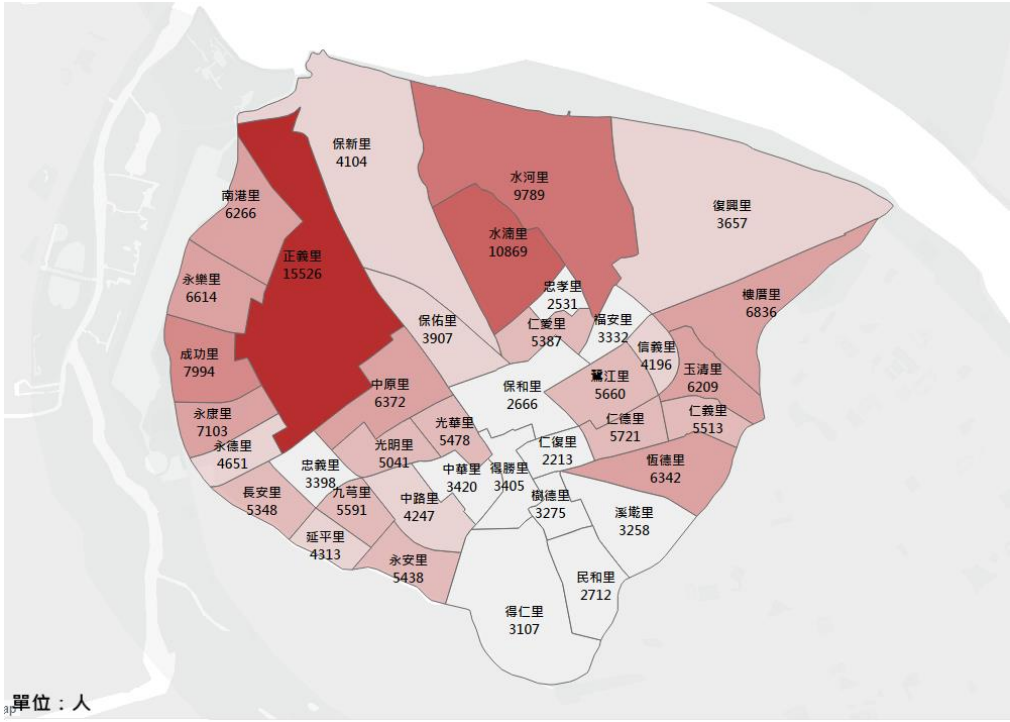

圖二 本區人口數

資料來源：新北市政府民政局

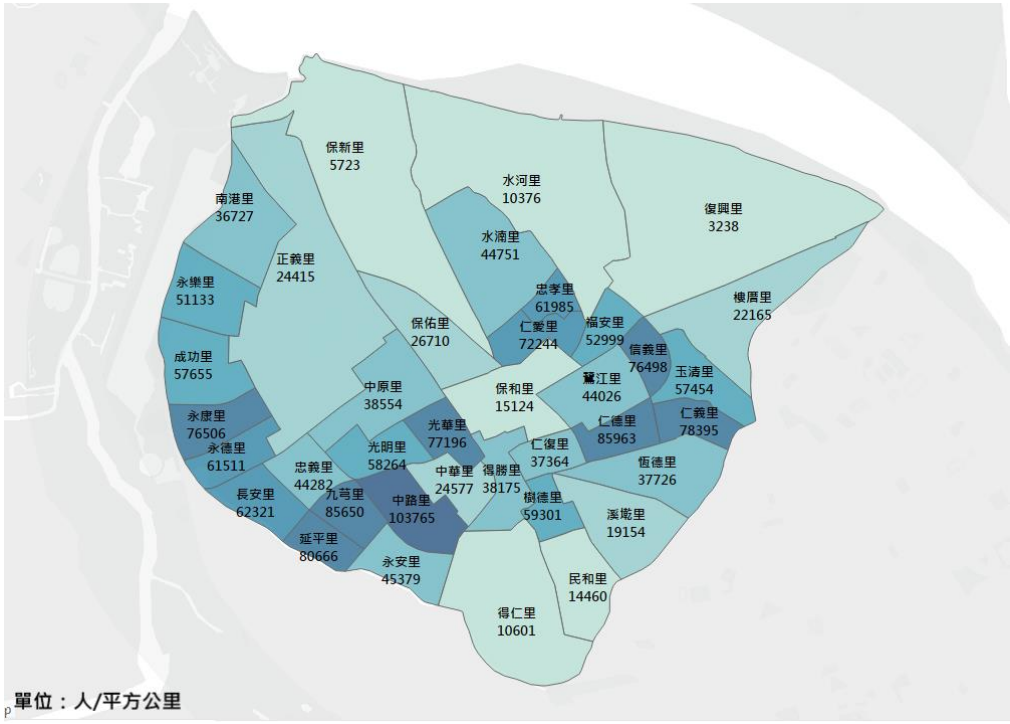

圖三 本區人口密度

資料來源：新北市政府民政局

參、人口結構

一、 性別結構

性比例係指男性人口對女性人口的比例，亦即每百名女性相對之男性人數。本區近十年的性比例介於 95.91%～97.44%之間，皆以女性人口數為多。

表二 本區近年人口性別結構概況

單位：人、%

年底別	合計			幼年齡（0-14 歲）			勞動力年齡（15-64 歲）			老年齡（65 歲以上）		
	男	女	性比例(%)	男	女	性比例(%)	男	女	性比例	男	女	性比例(%)
101	98,452	101,038	97.44	16,389	14,910	109.92	76,369	79,397	96.19	5,694	6,731	84.59
102	98,338	101,088	97.28	15,973	14,434	110.66	76,353	79,471	96.08	6,012	7,183	83.70
103	98,311	101,439	96.92	15,499	14,074	110.13	76,427	79,626	95.98	6,385	7,739	82.50
104	98,555	101,540	97.06	14,854	13,380	111.02	76,807	79,733	96.33	6,894	8,427	81.81
105	98,768	101,934	96.89	14,550	13,050	111.49	76,584	79,584	96.23	7,634	9,300	82.09
106	98,873	102,436	96.52	14,277	12,918	110.52	76,232	79,421	95.98	8,364	10,097	82.84
107	98,883	102,449	96.52	13,982	12,683	110.24	75,874	78,828	96.25	9,027	10,938	82.53
108	98,951	102,932	96.13	13,709	12,549	109.24	75,462	78,443	96.20	9,780	11,940	81.91
109	99,113	103,343	95.91	13,562	12,327	110.02	74,928	78,009	96.05	10,623	13,007	81.67
110	**98,658**	**102,831**	**95.94**	**13,205**	**12,028**	**109.79**	**73,996**	**76,778**	**96.38**	**11,457**	**14,025**	**81.69**

資料來源：新北市政府民政局

附　　註：性比例=(男性人數/女性人數)*100

二、　年齡結構

(一) 年齡分配

本區 110 年底人口數為 20 萬 1,489 人，其中適於工作年齡(15~64 歲）之人口數為 15 萬 774 人，占全區總人口數約 74.83%，顯示本區勞動人力充沛，對促進經濟發展甚為有利；而老年人口(65 歲以上)有 2 萬 5,482 人，占全區總人口數約 12.65%，由於國民生活水準提高，醫療及衛生的進步，國民壽命不斷延長，致老年人口所占比率逐年遞增；幼年人口(0~14 歲)有 2 萬 5,233 人，占全區總人口比例為 12.52%，生育率逐年下降，人口結構有高齡化現象產生。

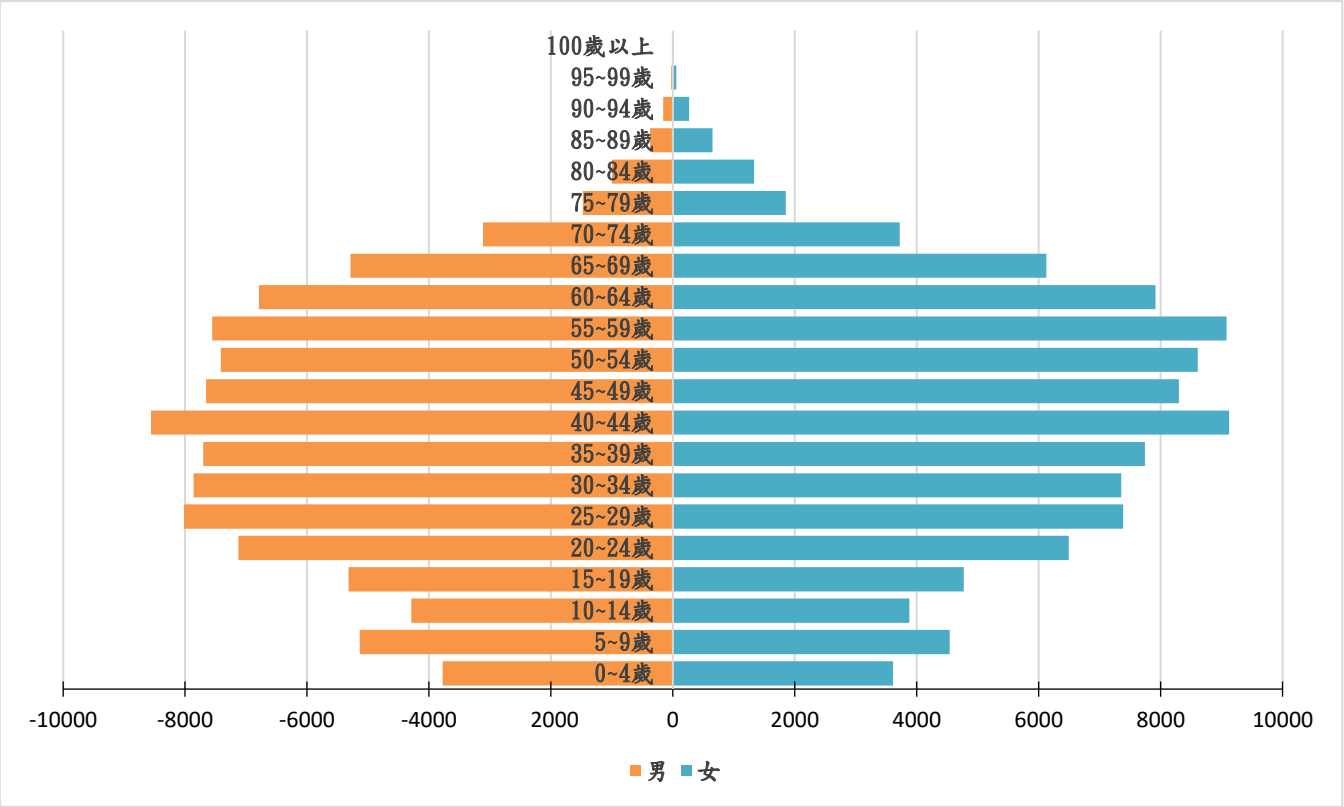

圖四 本區 110 年底人口結構金字塔圖

資料來源：新北市政府民政局

(二) 扶養比

扶養比的意義為勞動人口所負擔無生產能力之 14 歲以下幼年人口及 65 歲以上老年人口之比例，亦稱為「依賴人口指數」。本區的總扶養比自 101 年的 28.07%上升至 110 年的 33.64%，顯示工作人口負擔逐漸增加，但觀察其扶幼比與扶老比的成長趨勢完全相反，扶養幼年人口的比例節節下滑，而扶養老年人口的比例卻逐年攀升，顯示人口老化及高齡化已成為本區人口結構之特徵。

表三 本區近年人口年齡結構

年底別	總人口（人）	年齡結構						依賴人口指數		
		0~14 歲		15~64 歲		65 歲以上		總扶養比	幼年人口扶養比	老年人口扶養比
		人數	比例	人數	比例	人數	比例			
101	199,490	31,299	15.69	155,766	78.08	12,425	6.23	28.07%	20.09%	7.98%
102	199,426	30,407	15.25	155,824	78.14	13,195	6.62	27.98%	19.51%	8.47%
103	199,750	29,573	14.81	156,053	78.12	14,124	7.07	28.00%	18.95%	9.05%
104	200,095	28,234	14.11	156,540	78.23	15,321	7.66	27.82%	18.04%	9.79%
105	200,702	27,600	13.75	156,168	77.81	16,934	8.44	28.52%	17.67%	10.84%
106	201,309	27,195	13.51	155,653	77.32	18,461	9.17	29.33%	17.47%	11.86%
107	201,332	26,665	13.24	154,702	76.84	19,965	9.92	30.14%	17.23%	12.91%
108	201,883	26,258	13.01	153,905	76.23	21,720	10.76	31.17%	17.06%	14.11%
109	202,456	25,889	12.79	152,937	75.54	23,630	11.67	32.38%	16.93%	15.45%
110	**201,489**	**25,233**	**12.52**	**150,774**	**74.83**	**25,482**	**12.65**	**33.64%**	**16.74%**	**16.90%**

備註：總扶養比=(老年人口數 + 幼年人口數) ÷ 壯年人口數 x 100%
幼年人口扶養比=(幼年人口數 ÷ 壯年人口數) x 100%
老年人口扶養比=(老年人口數 ÷ 壯年人口數) x 100%

三、 教育程度

本區民國 110 年底，十五歲以上人口數為 17 萬 6,256 人，其中教育程度博士、碩士者(含肄業)9,948 人，大學者(含獨立學院)5 萬 1,028 人，專科者 1 萬 9,177 人，合計占 45.48%，較 101 年底提高 8.59 個百分點。又高中(職)者 5 萬 3,510 人，占 30.35%，國初中(職)2 萬 6,816 人，占 15.21%，小學者 1 萬 4,769 人，占 8.38%，自修者 215 人，占 0.12%，不識字者 793 人，占 0.45%，不識字之人口逐年遞減，顯見教育普及、教育程度不斷提高。

表四 本區近年 15 歲以上人口教育程度

年底別	總計	識字者								不識字
		合計	博士研究所	大學	專科	高中職	國(初)中職	小學	自修	
101	168,191	166,787	5,919	35,640	20,477	55,639	30,381	18,382	349	1,404
102	169,019	167,676	6,213	38,009	20,343	52,526	32,203	18,049	333	1,343
103	170,177	168,929	6,840	39,811	20,330	54,603	29,428	17,589	328	1,248
104	171,861	170,668	7,265	41,684	20,241	54,494	29,394	17,278	312	1,193
105	173,102	171,956	7,658	43,387	20,247	54,608	28,829	16,932	295	1,146
106	174,114	173,066	8,133	45,054	20,307	54,282	28,567	16,453	270	1,048
107	174,667	173,691	8,575	46,577	20,184	53,988	28,070	16,033	264	976
108	175,625	174,707	9,085	48,368	20,170	53,505	27,696	15,634	248	918
109	176,567	175,706	9,569	49,986	20,096	53,248	27,278	15,296	233	861
110	**176,256**	**175,463**	**9,948**	**51,028**	**19,177**	**53,510**	**26,816**	**14,769**	**215**	**793**

資料來源：新北市政府民政局

四、 婚姻狀況

本區 110 年底未婚人口數為 9 萬 499 人，占全區總人口數約 44.92%，已婚有 8 萬 5,502 人，占全區總人口數 42.44%，離婚人數有 1 萬 6,453 人，占全區總人口數 8.17%，喪偶者有 9,035 人，占全區總人口數 4.48%。由於社會價值觀改變，離婚的人口數有增加之趨勢。

表五 本區近年現住人口婚姻概況

年底別	總計	未婚		有配偶		離婚		喪偶	
		人數	比例(%)	人數	比例(%)	人數	比例(%)	人數	比例(%)
101	199,490	96,163	48.20	82,875	41.54	13,325	6.68	7,127	3.57
102	199,426	95,185	47.73	83,280	41.76	13,620	6.83	7,341	3.68
103	199,750	94,683	47.40	83,432	41.77	14,038	7.03	7,597	3.80
104	200,095	93,947	46.95	83,895	41.93	14,453	7.22	7,800	3.90
105	200,702	93,496	46.58	84,231	41.97	14,898	7.42	8,077	4.02
106	201,309	93,140	46.27	84,699	42.07	15,235	7.57	8,235	4.09
107	201,332	92,530	45.96	84,756	42.10	15,607	7.75	8,439	4.19
108	201,883	91,961	45.55	85,345	42.27	15,925	7.89	8,652	4.29
109	202,456	91,541	45.22	85,797	42.38	16,246	8.02	8,872	4.38
110	**201,489**	**90,499**	**44.92**	**85,502**	**42.44**	**16,453**	**8.17**	**9,035**	**4.48**

資料來源：新北市政府民政局

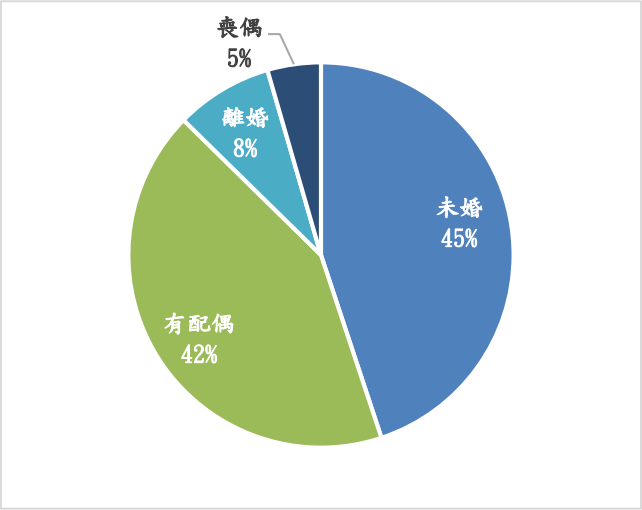

圖五 本區 110 年底人口婚姻狀況

肆、人口成長

一、　自然增加

所謂自然增加係指出生人數與死亡人數之差額。本區 110 年出生人數為 1,308 人，粗出生率為 6.48‰，死亡人數為 1133 人，粗死亡率為 5.61‰，自然增加數為 175 人，自然增加率為 0.87‰。

表六 本區近年人口自然增加概況

年度	年底人口數	年中人口數	出生人數	粗出生率(‰)	死亡人數	粗死亡率(‰)	自然增加率(‰)
101	199,490	198,932	2,098	10.55	769	3.87	6.68
102	199,426	199,458	1,838	9.21	812	4.07	5.14
103	199,750	199,588	1,976	9.90	904	4.53	5.37
104	200,095	199,923	1,804	9.02	846	4.23	4.79
105	200,702	200,399	1,824	9.10	891	4.45	4.65
106	201,309	201,006	1,658	8.25	948	4.72	3.53
107	201,332	201,321	1,556	7.73	1,005	4.99	2.74
108	201,883	201,608	1,529	7.58	988	4.90	2.68
109	202,456	202,170	1,433	7.09	985	4.87	2.22
110	**201,489**	**201,973**	**1,308**	**6.48**	**1,133**	**5.61**	**0.87**

資料來源：新北市政府民政局

說明：　(1)年中人口數=(上年年底人口數+本年年底人口數)/2

(2)粗出生率=(出生登記數／年中人口數)*1,000

(3)粗死亡率=(死亡登記人數／年中人口數)*1,000

(4)自然增加率=粗出生率-粗死亡率

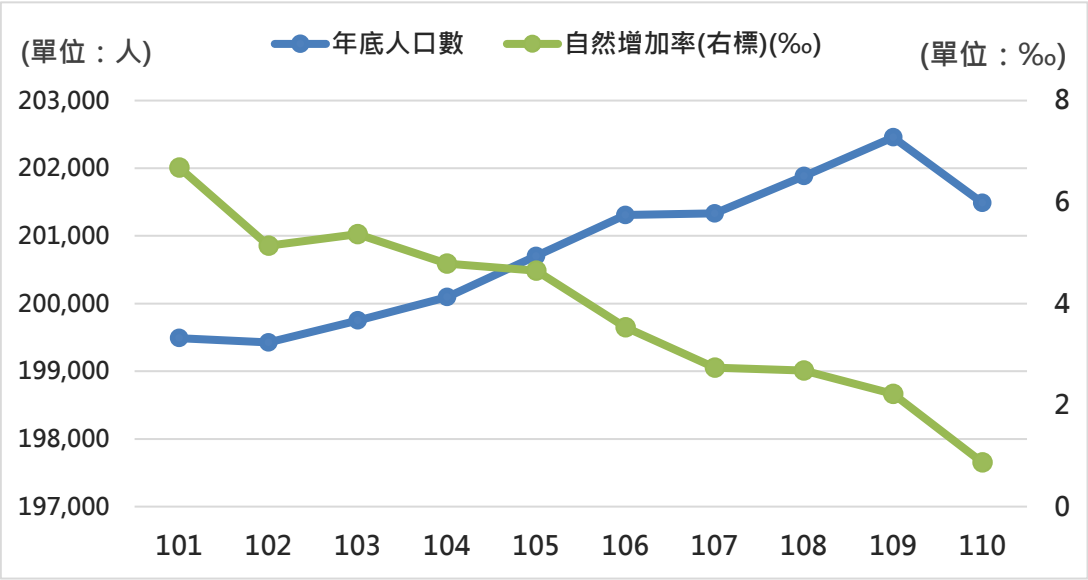

圖六 本區近年人口變化情形

資料來源：新北市政府民政局

二、 社會增加

所謂社會增加係指他鄉鎮市區人口遷入本區設籍之人數與戶籍自本區遷出人數之差額。本區 110 年全年戶籍遷入人數為 7,764 人，戶籍遷出人數為 8,906 人，就人口社會增加分析，社會增加數為-1,142 人，社會增加率為-5.66‰，社會增加呈現下跌情形(如下頁圖七)。

表七 本區近年人口社會增加概況

年度	年底人口數	年中人口數	遷入人數	遷入率(‰)	遷出人數	遷出率(‰)	社會增加率(‰)
101	199,490	198,932	9,171	46.10	9,383	47.17	-1.07
102	199,426	199,458	8,553	42.88	9,643	48.35	-5.47
103	199,750	199,588	8,629	43.23	9,377	46.98	-3.75
104	200,095	199,923	7,757	38.80	8,370	41.86	-3.06

表七 本區近年人口社會增加概況(續)

年度	年底人口數	年中人口數	遷入人數	遷入率(‰)	遷出人數	遷出率(‰)	社會增加率(‰)
105	200,702	200,399	7,724	38.54	8,050	40.17	-1.63
106	201,309	201,006	7,797	38.79	7,900	39.30	-0.51
107	201,332	201,321	7,736	38.43	8,264	41.05	-2.62
108	201,883	201,608	8,306	41.20	8,296	41.15	0.05
109	202,456	202,170	8,319	41.15	8,194	40.53	0.62
110	**201,489**	**201,973**	**7,764**	**38.44**	**8,906**	**44.10**	**-5.66**

資料來源：新北市政府民政局

說明： (1)遷入率=(遷入人數/年中人口)*1000

(2)遷出率=(遷出人數/年中人口)*1000

(3)社會增加率=遷入率-遷出率

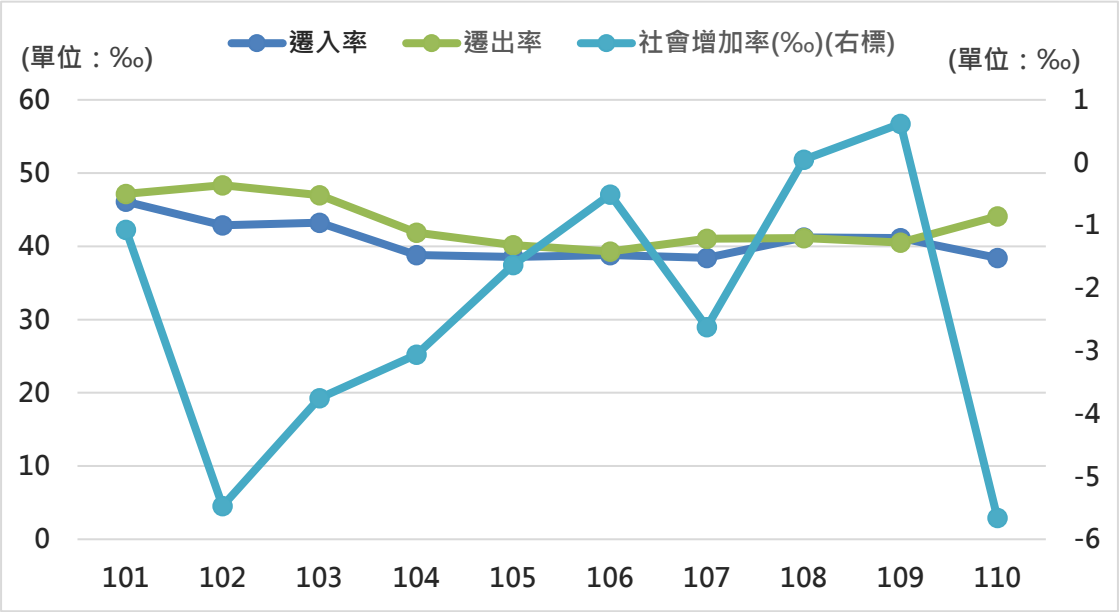

圖七 本區遷入、遷出情形變化圖

資料來源：新北市政府民政局

伍、 結論

本區民國 101 年底的人口數為 19 萬 9,490 人，110 年底的人口數 20 萬 1,489 人，近十年來人口數增 1,999 人，增加率為 1.002%，平均每戶人口數為 2.72 人，顯示家庭組織以小家庭為主，相當於每戶僅由一對夫妻及不到一個小孩組成。

根據聯合國對高齡化社會的定義，一個國家或地區，其 65 歲以上之老年人口占該國家或地區總人口比例達 7%以上者，即謂該國家或地區已進入高齡化社會。本區 110 年老年人口數中六十五歲以上為 2 萬 5,482 人，占本區總人口數 12.65%，較 109 年底之 11.67%及 108 年底之 10.76%，分別增加 0.98 個百分點及 1.89 個百分點，有逐年遞增之趨勢，顯示建構完善老人照護政策已是當務之急。

刊　　名：新北市蘆洲區110年人口結構分析

編　　印：新北市蘆洲區公所會計室

出版機關：新北市蘆洲區公所

地　　址：新北市蘆洲區三民路95號

電　　話：(02)22811484分機240-249

出版日期：中華民國111年8月

刊期頻率：年刊

本刊同時登載於蘆洲區公所網站

網址：https://www.luzhou.ntpc.gov.tw

依著作權法第9條規定，法律、命令不受著作權法保護，

任何人本得自由利用，歡迎各界廣為利用。